



BIENVENUE

À LA PRÉSENTATION DU PROJET DRAIZES-BOURGOGNE

Ordre du jour

1. Salutations
2. Place de Bourgogne : future zone de rencontre
 - Les portes d'entrées
 - Le revêtement sol
 - La végétation
 - Bancs
 - Les bornes
 - Les vélos
 - Les luminaires
3. Chemin des Brandards
 - Extension de la zone de rencontre?
 - Rappel du projet (réalisé)
 - Brandards Est
4. Calendrier

Projet de réaménagement des espaces publics



Projet de réaménagement des espaces publics



Projet de réaménagement des espaces publics

Place Bourgogne : Future zone de rencontre



Projet de réaménagement des espaces publics

Place Bourgogne : Future zone de rencontre

Portes d'entrées



Place Bourgogne : Future zone de rencontre
Portes d'entrées



Entrée zone de rencontre, rue Marie-de-Nemours à Neuchâtel

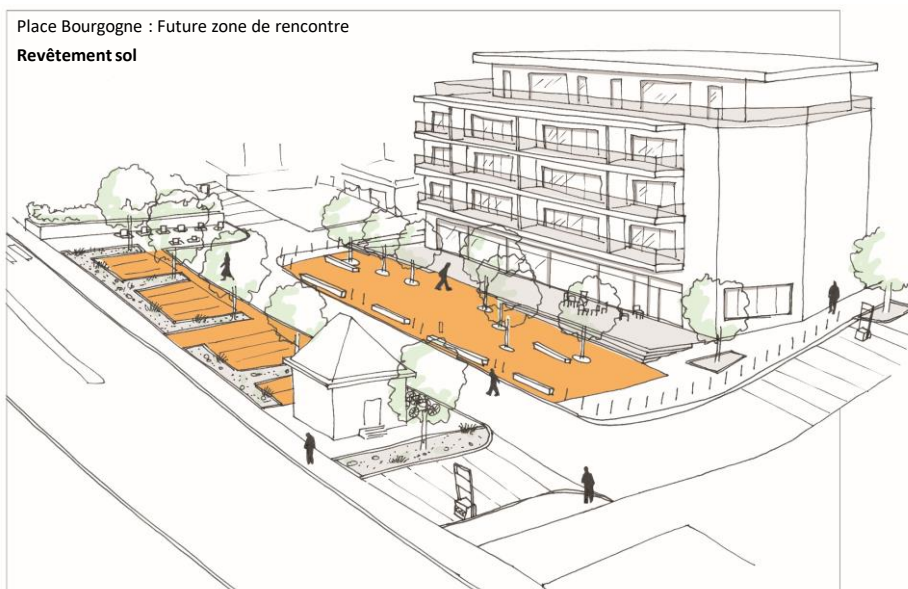


Totem type zone 30km/h



Totem type zone de rencontre

Place Bourgogne : Future zone de rencontre
Revêtement sol



Projet de réaménagement des espaces publics

Place Bourgogne : Future zone de rencontre

Revêtement sol : gravier concassé + liant naturel « Stabilizer »



Référence à Gland : Ecole des Tuillières

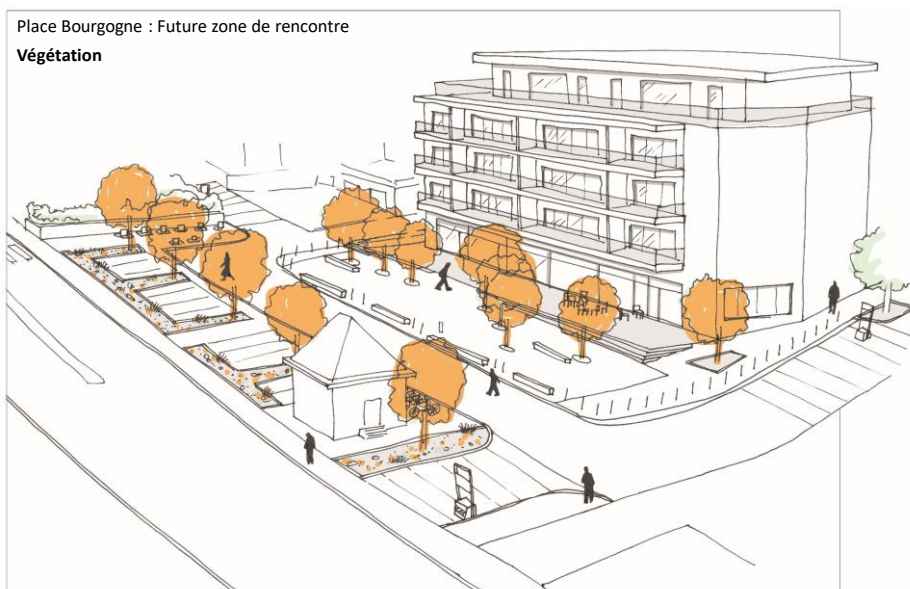


Référence à Zurich : Turbinenplatz

Projet de réaménagement des espaces publics

Place Bourgogne : Future zone de rencontre

Végétation



Projet de réaménagement des espaces publics

Place Bourgogne : Future zone de rencontre

Végétation: Les arbres



Arbre tiges majeur : Platane à feuilles d'Erables
(Arbres alignement rue des Draizes)



Arbre tiges moyen développement: Gainier du Canada
(Arbres sur la place centrale)

Projet de réaménagement des espaces publics

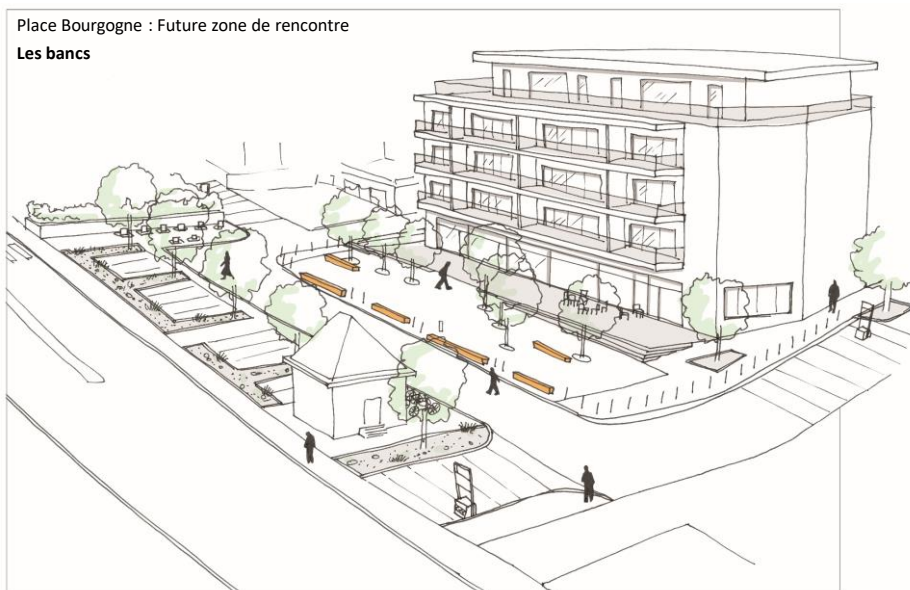
Place Bourgogne : Future zone de rencontre

Végétation : Tout venant du lac avec graminées



Exemple Vauseyon, Neuchâtel

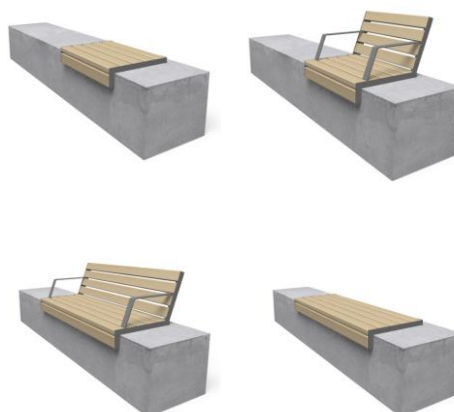
Place Bourgogne : Future zone de rencontre
Les bancs



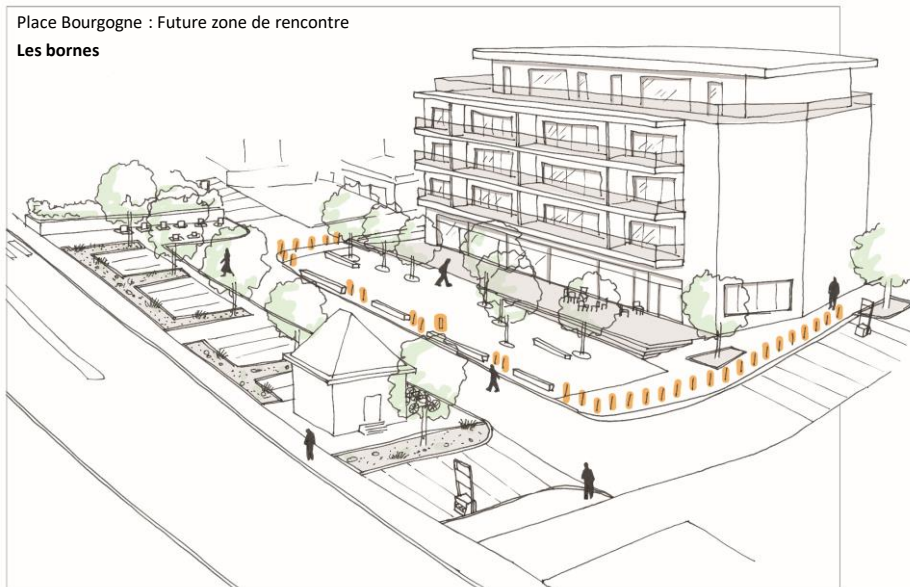
Place Bourgogne : Future zone de rencontre
Les bancs + assises bois



Référence projet à Serrières



Place Bourgogne : Future zone de rencontre
Les bornes



Place Bourgogne : Future zone de rencontre
Les bornes



Potelet fixe standard

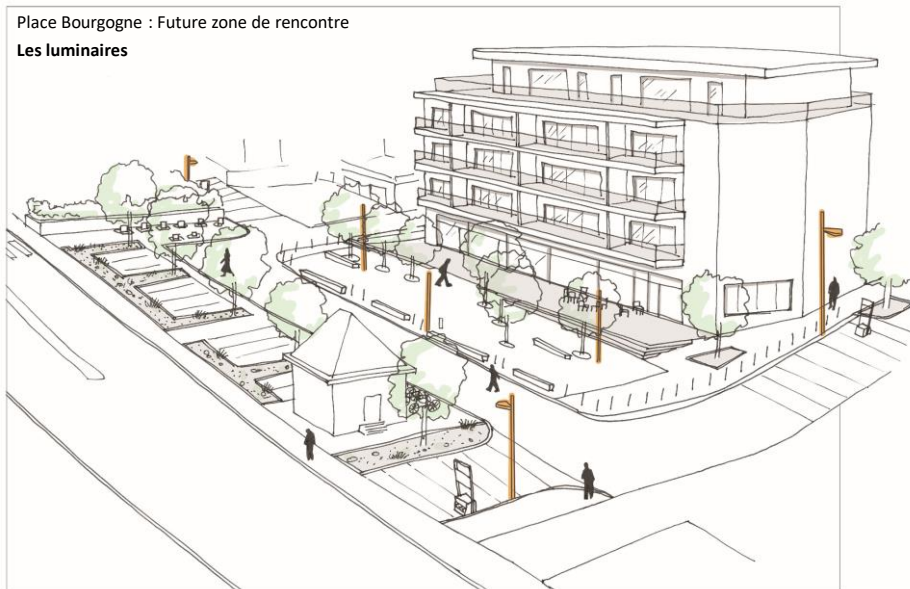


Potelet rétractable



Potelet de manifestation

Place Bourgogne : Future zone de rencontre
Les luminaires



Place Bourgogne : Future zone de rencontre
Les luminaires

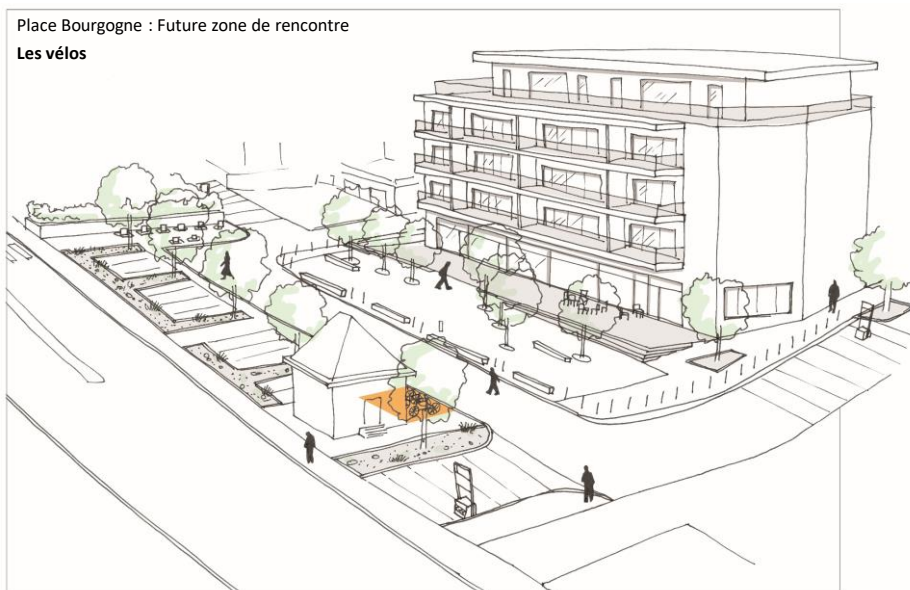


Luminaire de type « route »



Luminaire de type « place »

Place Bourgogne : Future zone de rencontre
Les vélos



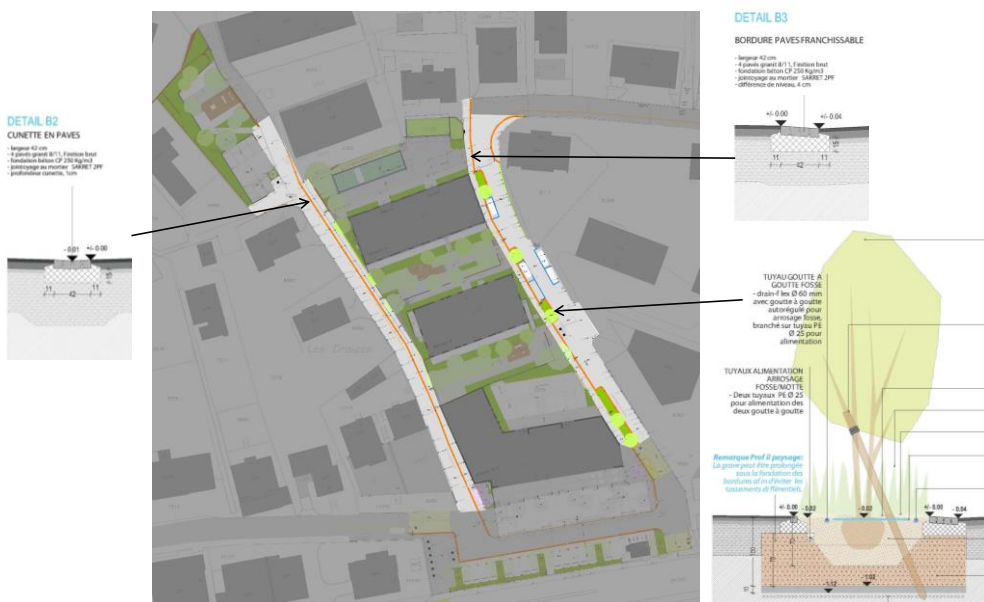
Place Bourgogne : Future zone de rencontre
Les vélos





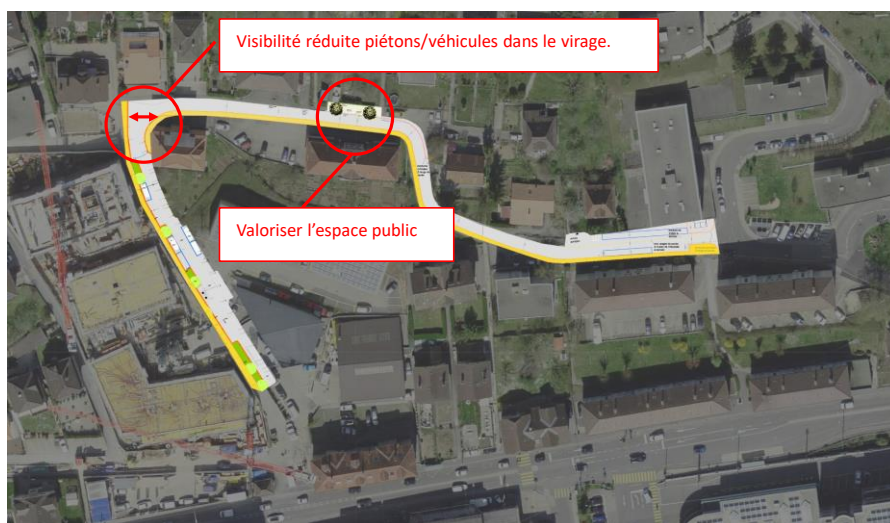
Extension de la zone de rencontre au Chemin des Brandards ?

- Bureau spécialisé en mobilité + Service des Ponts et Chaussées,
- Caractéristiques d'une zone de rencontre :
 - La vie riveraine est développée (espace séjour, beaucoup de passages, manifestations, ..)
 - Important besoin de séjour (les gens s'y arrêtent, jeux,..)
 - Nombreux échanges transversaux (trafic piéton qui traverse la voirie librement)
 - Une zone de rencontre est d'autant + efficace qu'elle est ponctuelle et courte
 - Le régime de trafic doit être clairement différenciée d'une rue en zone 30 ou 50 km/h
- Les spécialistes et Autorité préconisent le maintien de la zone 30 sur le chemin des Brandards
- Renforcement des aménagements urbains de la zone 30.



Tracé piéton et marquage d'un espace de traversée sécurisé

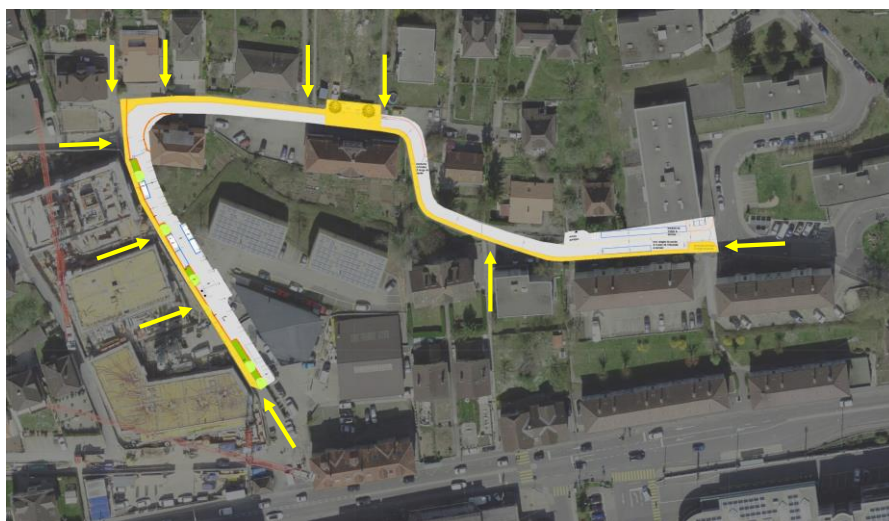
A l'étude : situation actuelle



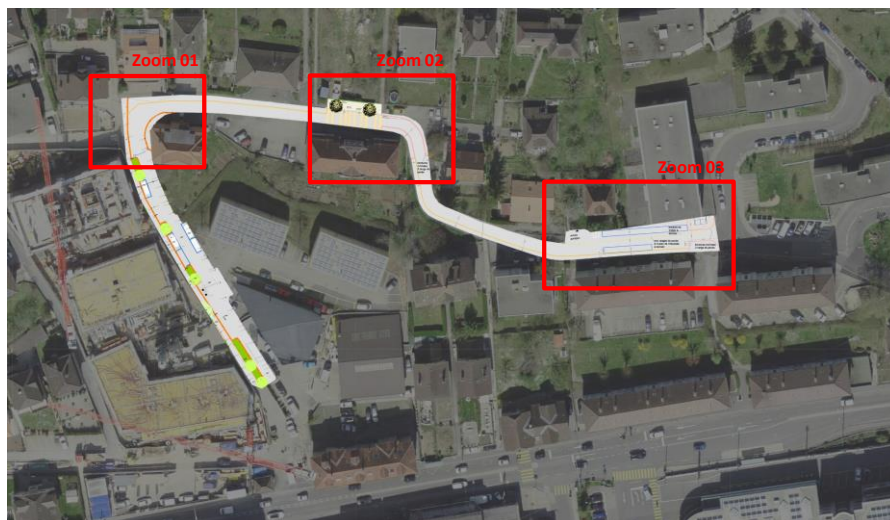
Tracé piéton et marquage d'un espace de traversée sécurisé
A l'étude



Tracé piéton et marquage d'un espace de traversée sécurisé
A l'étude: connexions piétonnes



Tracé piéton et marquage d'un espace de traversée sécurisé
A l'étude



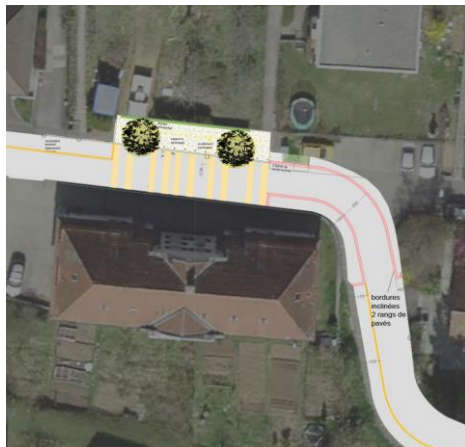
A l'étude: Zoom 01



Situation projetée

Projet de réaménagement des espaces publics

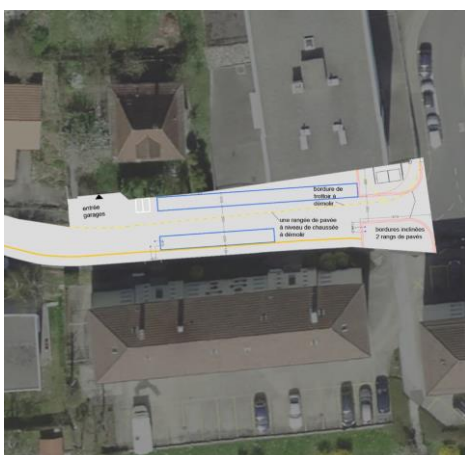
A l'étude: Zoom 02



Exemple Avenue de Bellevaux, Neuchâtel

Projet de réaménagement des espaces publics

A l'étude: Zoom 03



Calendrier 2018

Juin/juillet 2018:

- pose des mobiliers, luminaires, pose du revêtement « stabilizer » place centrale + bande de stationnement, espace rendu aux habitants,

Août 2018:

- pose des couches d'enrobé définitives, marquages sol, écopoint,

Automne 2018 :

- finalisation de la zone de rencontre (marquages sol et signalisation verticale), aménagements chemin des Brandards en Est, plantations des arbres sur la place et inauguration de la place.